



# Novohrad-Nógrád Globálny geopark UNESCO



*Mgr. Attila Agócs, PhD., Novohrad-Nógrád Geopark*

# Čo je geopark?

„Geopark = aktívny nástroj ekonomického rozvoja územia, netradičného využitia potenciálu územia s podporou trvaloudržateľného rozvoja, aktívneho využitia geologických lokalít v procese zvyšovania environmentálneho povedomia širokej verejnosti a účinnej ochrany geologického dedičstva pre budúce generácie.“

## Geopark:

- **územie**, krajina s dostatočne veľkou rozlohou schopnou generovať ekonomickú aktivitu, hlavne v oblasti turizmu, má teda presne definované hranice;
- určité množstvo miest **geologického dedičstva**, ktoré majú špecifický vedecký význam, jedinečnosť a krásu. V rámci geoparku však môžu byť prezentované aj archeologické, historické, ekologické a kultúrne lokality;
- jednotlivé lokality sú navzájom zosieťované a ich rozvoj je zabezpečovaný manažmentom, s vlastnou územnou koncepciou trvaloudržateľného regionálneho sociálno – ekonomického rozvoja.

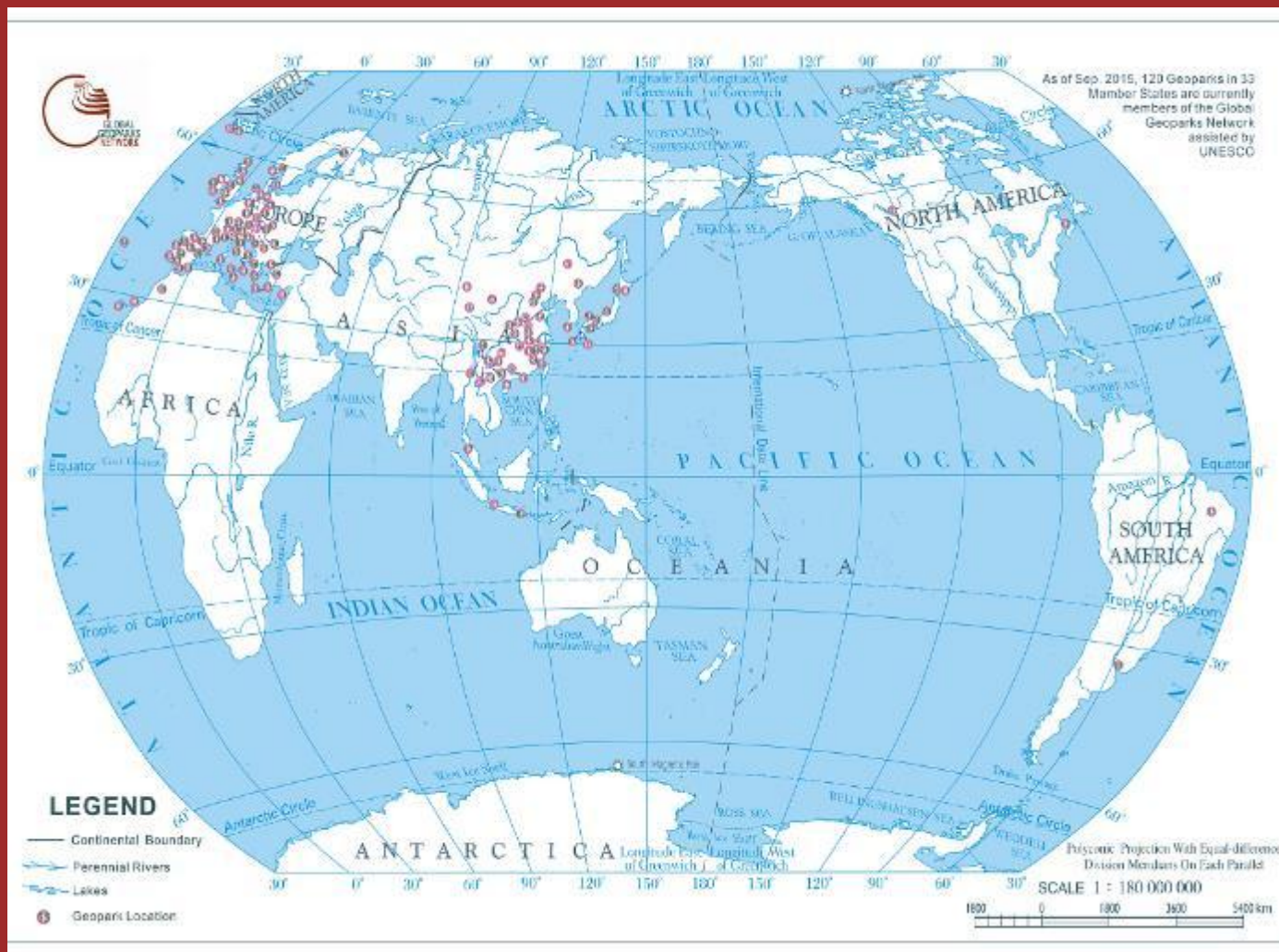




# UNESCO GLOBAL GEOPARKS (UGG)

2000  
2004  
2015

k 1.5.2017:  
127 geoparkov  
35 krajín sveta  
5 kontinentov  
Európa: EGN 70  
Ázia: APGN 50  
Severná Amerika: 2  
Južná Amerika: 2  
Stredná Amerika: 2  
Afrika: 1



EU	China	Japan	Canada	Brasilia	Malaysia	Vietnam	Korea	Indonesia	Uruguay	Maroko	Mexico	Iran
70	35	8	2	1	1	1	2	2	1	1	2	2



# EUROPEAN GEOPARKS NETWORK

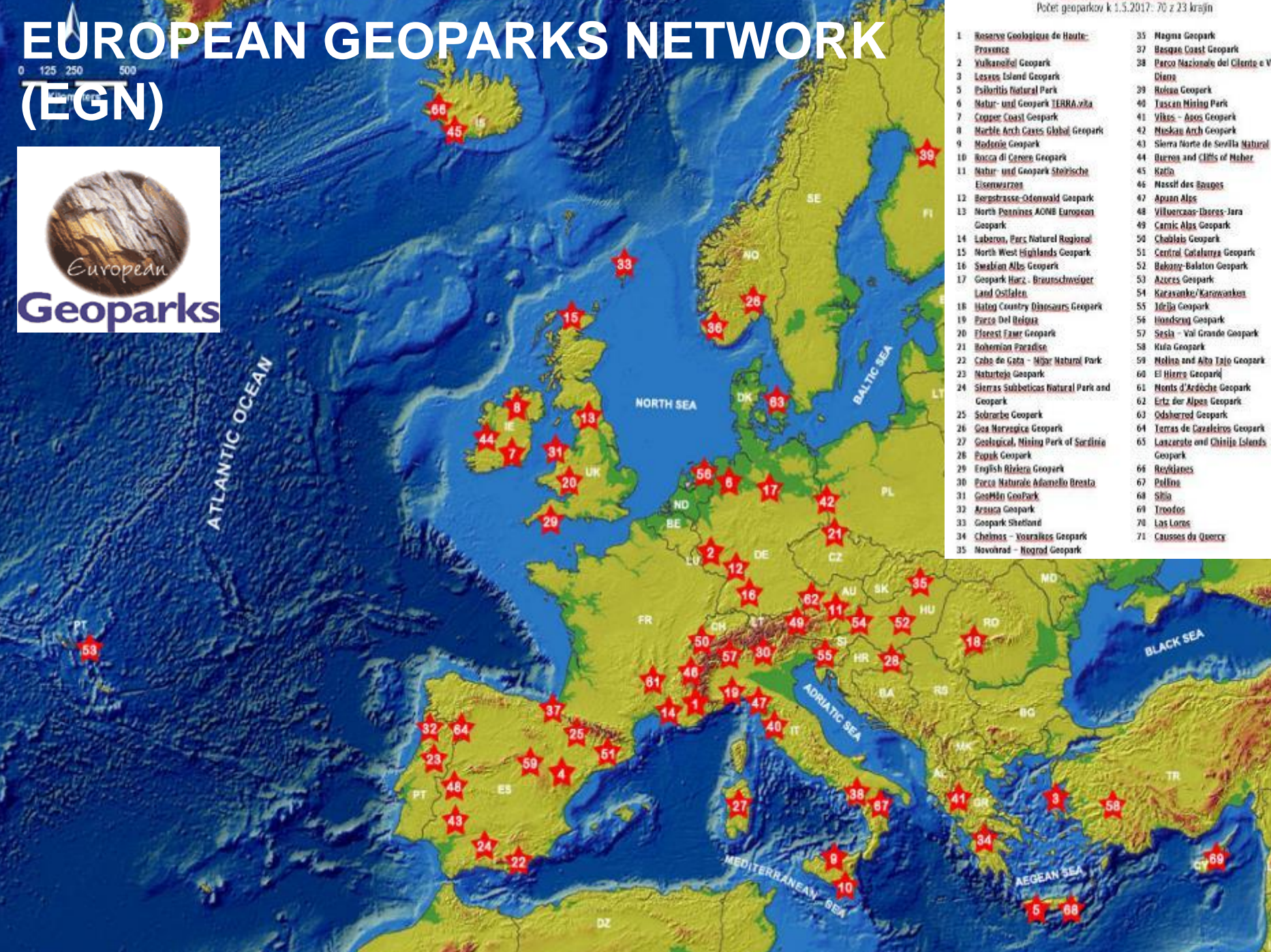
0 125 250 500

(EGN)




European Geoparks Network  
Počet geoparkov k 1.5.2017: 70 z 23 krajín

- |    |   |    |  |
|----|---|----|--|
| 1  | Roserve Géologique de Haute-Provence        | 35 | Nagna Geopark                                |
| 2  | Vulkaneifel Geopark                         | 37 | Basque Coast Geopark                         |
| 3  | Lesvos Island Geopark                       | 38 | Parco Nazionale del Cilento e Vallo di Diano |
| 4  | Psithiria Natural Park                      | 39 | Rolsaa Geopark                               |
| 5  | Natur- und Geopark TERRAZILA                | 40 | Tascan Mining Park                           |
| 6  | Cooper Coast Geopark                        | 41 | Vihos - Ájos Geopark                         |
| 7  | North Arch Caes Global Geopark              | 42 | Muskal Arch Geopark                          |
| 8  | Maderia Geopark                             | 43 | Sierra Norte de Sevilla Natural Park         |
| 9  | Bocca di Carnè Geopark                      | 44 | Bueren and Cliffs of Mohor                   |
| 10 | Natur- und Geopark Stobische Eisenwaren     | 45 | Katla  |
| 11 | Bergstrasse-Odenwald Geopark                | 46 | Massif des Bauges                            |
| 12 | North Pennines AONB European Geopark        | 47 | Apuan Alps                                   |
| 13 | Laberon, Parc Naturel Régional              | 48 | Villuercas-Iberes-Jara                       |
| 14 | North West Highlands Geopark                | 49 | Camic Alps Geopark                           |
| 15 | Swabian Alps Geopark                        | 50 | Chablais Geopark                             |
| 16 | Geopark Harz - Braunschweiger Land Ostfalen | 51 | Central Catalonia Geopark                    |
| 17 | Hain Country Dinosaur Geopark               | 52 | Bakony-Balaton Geopark                       |
| 18 | Parca Del Belgia                            | 53 | Azores Geopark                               |
| 19 | Forest Faur Geopark                         | 54 | Karavanke/Karawanken                         |
| 20 | Bohemian Paradise                           | 55 | Iberia Geopark                               |
| 21 | Cabo de Gata - Níjar Natural Park           | 56 | Hondsrug Geopark                             |
| 22 | Naturtejo Geopark                           | 57 | Sesia - Val Grande Geopark                   |
| 23 | Sierras Subbéticas Natural Park and Geopark | 58 | Kula Geopark                                 |
| 24 | Solunsko Geopark                            | 59 | Molina and Alto Tajo Geopark                 |
| 25 | Goa Neryzeica Geopark                       | 60 | El Hierro Geopark                            |
| 26 | Geological, Mining Park of Sardinia         | 61 | Monts d'Ardeche Geopark                      |
| 27 | Popak Geopark                               | 62 | Ertz der Alpen Geopark                       |
| 28 | English Riviera Geopark                     | 63 | Odsherred Geopark                            |
| 29 | Parca Naturale Adamello Brenta              | 64 | Terras de Cazeleiros Geopark                 |
| 30 | Geopark Stettland                           | 65 | Lanzarote and Chitija Islands Geopark        |
| 31 | Geopark Stettland                           | 66 | Revillagigedo                                |
| 32 | Chelmas - Vouralikes Geopark                | 67 | Pellina                                      |
| 33 | Novohrad - Hrograd Geopark                  | 68 | Silla  |
| 34 |   | 69 | Troodos                                      |
| 35 |   | 70 | Las Lomas                                    |
|    |   | 71 | Causse de Quercy                             |





# Novohrad-Nógrád geopark



© Szilárd Drexler



**Rozloha: 1.619 km<sup>2</sup> (SK 336 km<sup>2</sup>, HU 1.283 km<sup>2</sup>)**

**Ochrana: CHKO Cerová vrchovina (SK),  
Národný park Bükk (HU)**

**Geo-lokality: 76 (SK 32, HU 44)**




**Www: [www.nogradgeopark.eu](http://www.nogradgeopark.eu)**



# Územie



# Územie

	<b>NNG</b> 	<b>SR</b> 	<b>MR</b> 
<b>Rozloha (km<sup>2</sup>)</b>	<b>1.619</b>	<b>336</b>	<b>1.283</b>
<b>Počet lokalít</b>	<b>167 / 76</b>	<b>44 / 32</b>	<b>123 / 44</b>
<b>Počet obcí</b>	<b>92</b>	<b>28</b>	<b>64</b>
<b>Počet obyvateľov</b>	<b>150.000</b>	<b>27.000</b>	<b>123.000</b>



# Kategorizácia lokalít:

**geologické (G)** – lokality prezentujúce geologické dedičstvo Zeme

**prírodné (P)** – lokality prezentujúce vzácnosti živej prírody (rastlinstvo a živočíšstvo), ako aj jedinečnosti krajiny geoparku

**kultúrno – historické (S)** – miesta s archeologickou, historickou a kultúrnou hodnotou, národné kultúrne pamiatky

Lokality - jedna kategória, ale aj kombinácia viacerých kategórií

Z pohľadu významu:

**medzinárodného významu** – lokality medzinárodného záujmu akceptované odbornými a medzinárodnými organizáciami;

**národného významu** – lokality registrované v národnými organizáciami, inštitúciami;

**regionálneho významu** – lokality identifikované v registroch na regionálnej, krajskej úrovni



**Fiľakovský hradný vrch (G/S/O)**



**Hajnáčsky hradný vrch (G/P/S)**



**Šomoška,  
Šiatorská Bukovinka (G/P/S/O)**



**Mačkaluk, Šiatorská Bukovinka (G/P)**



**Kostná dolina, Hajnáčka (G)**



**Mučínska jaskyňa (G)**



**Ipolytarnóc (G/N)**



**Riolittufa, Kazár (G)**





**Hollókő (G/C)**



**Banické múzeum, Salgótarján (S)**



**Vrt v Rapovciach, Rapovce (G)**




# Image územia

1. motto:

**„ Praveký svet bez hraníc“**

2. logo:



3. jednotný vzhľad všetkých propagačných, vzdelávacích, marketingových dokumentov (plagáty, letáky, brožúrky, pohľadnice a pod.)

4. jednotný architektonický vzhľad prvkov turistickej infraštruktúry (značenie, panely, lavičky, kiosky, smetné nádoby, ploty, kvetináče a pod.)

**DESIGN MANUÁL NOVOHRAD – NÓGRÁD GEOPARKU**



# Spoločné aktivity

## Pracovné stretnutia





# Spoločné aktivity

Konferencie, semináre, tlačové konferencie - organizácia, účasť





# Spoločné aktivity

## Účasť na výstavách a veľtrhoch





# Spoločné aktivity

## Infraštruktúra lokalít, skrášľovanie obcí





# Spoločné aktivity

## Prednášky, súťaže, tábory pre deti a mládež





# Spoločné aktivity

## Týždeň európskych geoparkov 2009 - 2017

### Týždeň Európskych geoparkov v Novohrad-Nógrád geoparku

v rámci Medzinárodného roka trvalodržateľného turizmu pre rozvoj a pod záštitou Slovenskej komisie pre UNFSCO

25. mája - 10. júna 2017



- |   |   |   |
|---|---|---|
| 23.06. Noc múzeí, Filizovský hrad, Filizovo <sup>1,2,3,4,5,6</sup>  | 31.05. „Objavte Novohrad-Nógrád geopark - pozvanie k hradu Hajnóšok“<br>- výlet, kvíz, zložba, súťaž pre starších žiakov,           | 05.06. „Hráme sa v geoparku“<br>- deň otvorených dverí zameraný na predstavenie geoparku, MS Stárova ul., Filizovo <sup>6,7</sup> |
| 25.05. Túra žiakov základných škôl ku geologickej lokalite Beinské sloty, Čomocvo <sup>1,2</sup>  | 02.05. „Suveníry pre Geopark“<br>- vyhodnotenie umelckej súťaže pre žiakov základných a stredných škôl, Filizovo <sup>1,2,3,4</sup> | 08.06. „Pod so mnou“, Ipolytámec<br>- deň otvorených dverí na túru so škôlkami MS Dacserova ul., Filizovo <sup>5</sup>            |
| 25.05. Deň vulkánov Ipolytámec<br>- obľúbená vulkanická show <sup>1,2</sup>   | 03.05. Túra so sprievodcom pre verejnosť<br>Bár, Szerikút <sup>1,2,3</sup>  | 10.06. „Deň hodiny“ - rôzne programy na geolokáciách, Balga, Sorozóka, Eresztváry <sup>1,2</sup>                                  |
| 27.05. Túra so sprievodcom pre verejnosť<br>- Woškové a okolie <sup>1,2,3,4</sup>   | 03.05. Deň fotografovania v geoparku<br>- jednodňový program pre fotografikov, Eresztváry a okolie <sup>1</sup>                     | 25.05. Premiéra prezentáčného videa EGN v nádvorníckom centre Ipolytámec <sup>1,2</sup>   |
| 23.05. „Járame sa v geoparku“<br>- deň otvorených dverí zameraný na predstavenie geoparku, MS Dacserova ul., Filizovo <sup>1,2,3,4</sup>  |   | 31.07. Letný tábor geoparku - aktivity, workshopy, výlety, Filizovo a okolie <sup>1,2,3,4</sup>                                   |
| 31.05. „Objavte Novohrad-Nógrád geopark - pozvanie na túru so škôlkami MS Stárova ul., Filizovo“<br>- kvíz, zložba, súťaž pre mladších žiakov, Veselý park vo Filizovo <sup>1,2,3,4,5</sup> |   |   |

Organizátori:  
 1. Z. p. Geopark v okolí Hágó 2. Novohrad-Nógrád Geopark na správu PH 3. Ek. Múzeum Park Igazgatóság 4. Ipolytámec Órmaiakörök Természettudományi Tanszék 5. Mesto Filizovo  
 6. Člen Hájóháza 7. SZP SR CHKO Čomocvo aréna 8. Slovenská agentúra životného prostredia 9. Hájóvárosi Művelődési Központ 10. SZM Ústev vied a Zemi 11. Hradná múzeárium vo Filizovo  
 12. Novohradská turistická-informačná centrum 13.25. Státna Kúchárka 14. Filizovo 14.23. Škóla Filizovo 15.25. Farkasúti Filizovo 16.25. Balga





# Spoločné aktivity

## Letný tábor geoparku – aktivity, workshopy, výlety, Fil'akovo a okolie

### NOVOHRAD-NÓGRÁD UNESCO GEOPARK

Týždeň európskych geoparkov 2017

Európai Geoparkok Hete 2017

Združenie právnických osôb Geopark Novohrad - Nógrád Jogi Személyek Társulása

Letný tábor  
Novohrad-Nógrád geoparku

A Novohrad-Nógrád Geopark  
nyári tábora



Denný tábor organizovaný pre deti základných škôl sa uskutoční v termíne

od 31. júla do 4. augusta 2017

denne od 9.00 do 16.00 hod. v areáli NTIC Fil'akovo

Program tábora:

tvorivé dielne, premietanie filmov, poznávacie túry,  
prednášky, ekohry, interaktívne súťaže

Účastnícky poplatok 25.- EUR / osoba / tábor

Organizátor stravu nezabezpečuje!

Prihlásiť sa môžete do 25. júla 2017

na kontaktoch uvedených nižšie



A napközis tábor az alapiskolások számára

2017. július 31 és augusztus 4. között

kerül megrendezésre Füleken, az NTIC udvarán,  
naponta 9.00 órától 16.00 óráig.

A tábor programja:

kézműves foglalkozások, filmvetítés, ismeretterjesztő túrák  
előadások, ökojátékok, interaktív vetélkedők,

.Részvételi díj - 25.- EUR / fő / tábor

A szervezet étkezést nem biztosít!

Jelentkezni az alábbi elérhetőségeken lehet

2017. július 25-ig





# Spoločné aktivity

## Turistika („in – turizmus“)

NOVOHRAD-NOGRÁD GEOPARK

### Vedená pešia túra

8. októbra 2016 (sobota)

NTIC

Pešia túra organizovaná Z. p. o. Geopark Novohrad-Nógrád a Novohradským turisticko-informačným centrom Filakovo, umožňuje účastníkom spoznať jedinečnú prírodnú hodnotu Novohrad-Nógrád Geoparku.

Pešia túra vedená po trase:  
**Filakovo – Hajnáčka – Kostná dolina – Ragáč – Hajnáčsky hradný vrch – Filakovo**

**Príhláška a bližšie informácie:**  
Čas stretnutia: 8:30 hod.  
Odstup/príchod: autobusom  
Miesto stretnutia: Filakovo,  
Námestie slobody pred budovou  
Mestskeho kult. strediska (Klób)



Novohradské turisticko-informačné centrum  
Filakovo, Podhradská 14,  
tel.: +421 8947 43 82 016,  
e-mail: ntic@hso.filakovo.sk, alebo

Z. p. o. Geopark Novohrad-Nógrád,  
vedúci konc. RNDr. Jozef Paštigaj  
Podhradská 14, Filakovo  
mob: +421 89937 444 551,  
e-mail: geopark.filakovo@gmail.com

Ďalšie možnosti pripojenia sa:  
Hajnáčka, Obecný úrad: 9:15 hod.  
Dĺžka trasy pešej túry: cca. 10 km  
Stupeň náročnosti: stredne náročná

**Časť na túre je potrebné vopred nahliadnúť najneskôr do 8. októbra 2016:**

**Účastnícky poplatok:**  
dospelí 4,00 EUR, deti do 15 rokov 2,00 EUR.  
je potrebné zaplatiť vopred, najneskôr v deň túry. Mladíci do 18 rokov je účasť podmienená doposedením rodiča alebo jeho písomným súhlasom.

Vedúci túry: Alexander Adám, člen stálie prírody



[www.filakovo.sk](http://www.filakovo.sk), [www.hso.filakovo.sk](http://www.hso.filakovo.sk), [www.geopark.sk](http://www.geopark.sk), facebook: Novohrad-Nógrád Geopark  
facebook: Novohradské turisticko-informačné centrum, turistageneracia.com





# Medvešský fotomaratón

- 48 hodinový program pre niekoľko stoviek amatérskych fotografov a fanúšikov NNG prichádzajúcich z celého Maďarska aj Slovenska
- koná sa na Medvešskej planine – najväčšej bazaltovej planine v strednej Európe, ktorá sa rozprestiera na oboch stranách hranice
- veľa malých aktivít na veľa miestach
- je možné si medzi nimi vyberať podľa vlastnej chuti, nálady, záujmov, fyzickej kondície
- po 24 hodinách sa program zopakuje, aby sa záujemcovia mohli zúčastniť na čo najviac aktivitách

# Medvešský fotomaratón







**vychutnajte si atmosféru...**

Ďakujem za  
pozornosť

