

# Mapovanie banských technických pamiatok na Gemeri a Spiši a ich popularizácia




Ing. arch. Miroslav Beňák, OZ Čierne diery







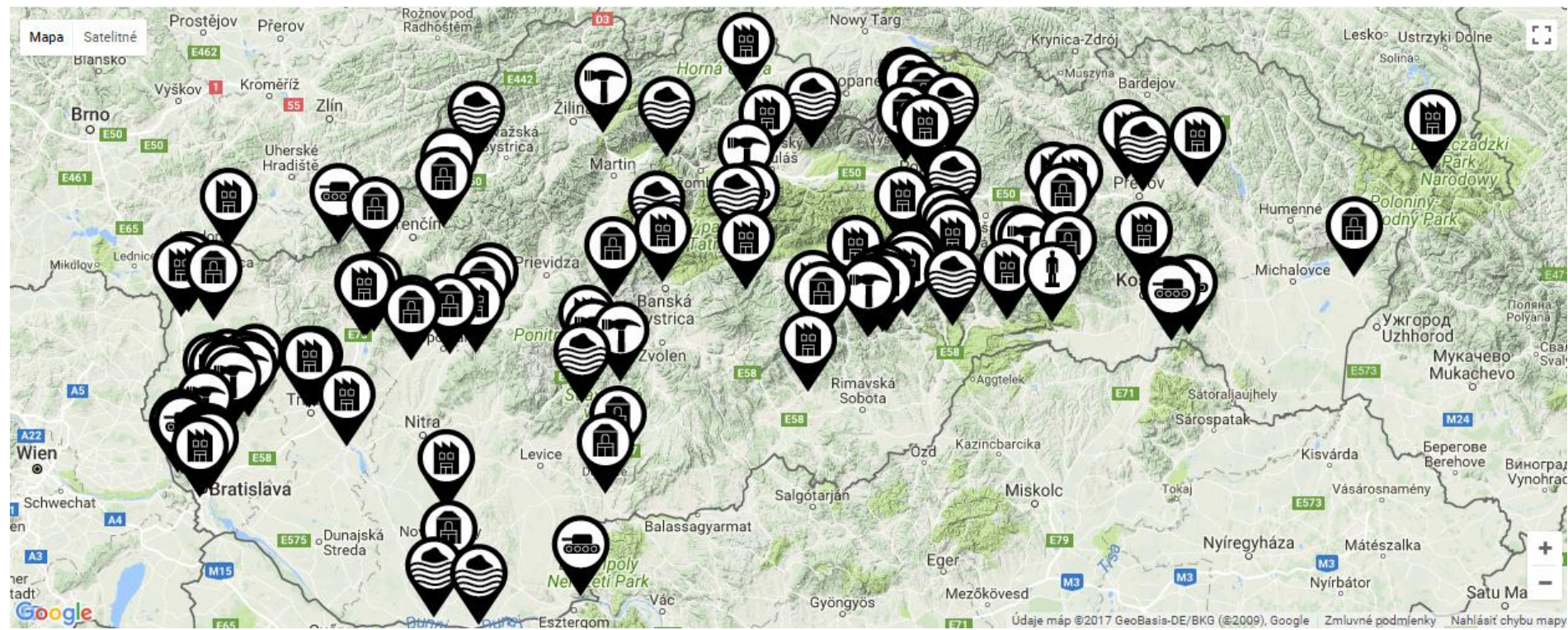


## #PRIEMYSELNÉ DEDIČSTVO

- TOVÁRENSKÉ OBJEKTY A AREÁLY, HALY
- ELEKTRÁRNE
- BANSKÉ DIELA
  
- PRISLÚCHAJÚCA INFRAŠTRUKTÚRA (ŽELEZNICE, CESTY, ...)
  
- SOCIÁLNA INFRAŠTRUKTÚRA - BÝVANIE, ODDYCH AŽ PO DUCHOVNO











SPOZNÁVAME ZABUDNUTÉ MIESTA SLOVENSKA

[MAPA](#)

[PRIEMYSEL](#) ▾

[PANSTVO](#) ▾

[VOJNA](#) ▾

[ZAUJÍMAVOSTI](#) ▾

[KTO SME](#)

[E-SHOP](#)



Skúšobňa prúdových motorov  
v Považskej Bystrici

14. októbra 2017



Vodojem a železničná stanica  
v Kútoch

13. októbra 2017



Vodné dielo Dolné Kočkovce –  
Ladce

10. októbra 2017





TOVÁRNE

BANÍCTVO

DOPRAVA

VEDA

VODA



SKÚŠOBŇA PRÚDOVÝCH MOTOROV  
V POVAŽSKEJ BYSTRICI



VODOJEM A ŽELEZNIČNÁ STANICA V  
KÚTOCH



VODNÉ DIELO DOLNÉ KOČKOVCE –  
LADCE



Kolónia Zehnhaus v Bratislave

20. septembra 2017



Mlyn u Polákov v Kútoch

30. augusta 2017



Podzemný kameňolom  
Barlangy

6. augusta 2017





# ČIERNEDIERY

SPOZŇAVAME ZABUDNUTÉ MIESTA SLOVENSKA

MAPA

PRÍEMYSEL ▾

PANSTVO ▾

VOJNA ▾

ZAUJĀMAVOSTI ▾

KTO SME

E-SHOP

f

Instagram icon

Q



48.729683, 20.740746



13. storočie




zabudnuté

Zdieľaj:



Komentáre: 0






**1/3 “ARCHITEKTÚRA”**

**2/3 MASMEDIÁLNA KOMUNIKÁCIA**













**#TOPOGRAFIA**  
PRIEMYSELNÉHO DEDIČTVA

**#ALTERNATÍVNY**  
SPRIEVODCA PO SLOVENSKU








**POSLEDNÁ TONA RUDY**  
Z  $\text{Cu-S}$  LOŽISKA 29.12.1989







**#TOPOGRAFIA**  
PRIEMYSELNÉHO DEDIČSTVA

**#ALTERNATÍVNY**  
SPRIEVODCA PO SLOVENSKU

**# "SPRÍSTUPŇOVANIE" DEDIČSTVA**  
**-SPRÍSTUPŇOVANIE INFORMÁCIÍ**



## Prieskumná štôľňa a lom nad Rovným



48.596520, 20.054310



19. storočie (?)




prístupné

Zdieľaj:



Komentáre: 2





**#AUTENTICITA**























#CIERNEDIERY

**TECHNICKÉ  
PAMIATKY  
BRATISLAVY**  
INDUSTRIAL  
MONUMENTS  
IN BRATISLAVA

123 MLYN KLENKŮ  
KLENKŮ MILL

011 ČERVENÝ MOST  
RED BRIDGE

072 LAMAČSKÝ TUNEL I + II  
LAMAČ TUNNEL I + II

015 ŽEMNANICE  
ZEMNANICE

010 PRÁVNÍKA STŮHA  
STRAVA BRIDGE

020 KLUKOVSKÝ NOSTALG  
KLUKŮ BRIDGE

020 MLYN E. D  
STONKŮ MILL II

010 BRALTOVA  
BRALTOVA PLANT

020 STYLLMIRSKOVA TĚNÁREŇ  
STYLLMIRSKA FACTORY

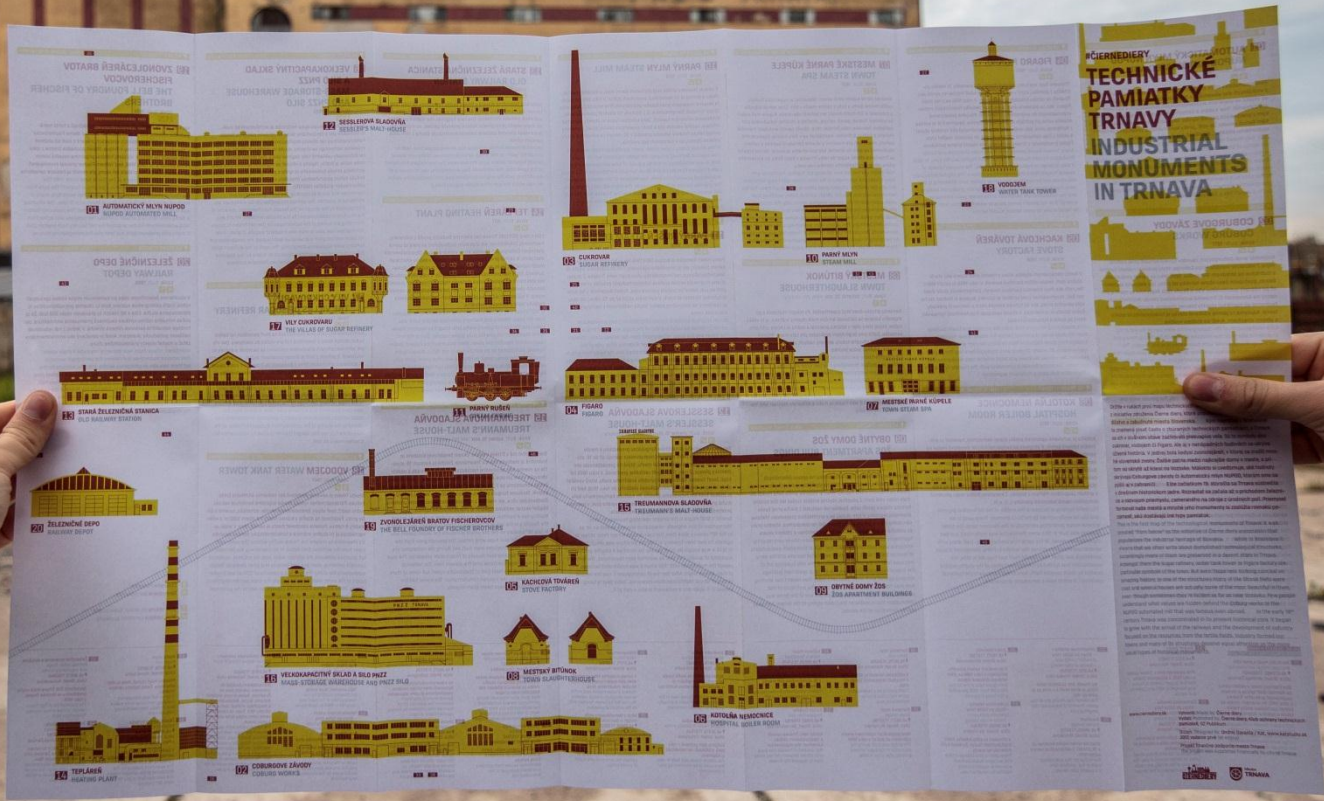
031 VODÁRENSKÉ VEŽE V DYNAMITKE  
WATER TOWERS IN THE DYNAMITKA

020 ZÁVOD MIERU  
PEACE WORKS

010 LUTERANSKÝ MLYN  
LUTERAN'S MILL

010 ŠARBUŠOVKA  
ŠARBUŠOVSKA TOWERS FACTORY

010 NOVÁ PLYNÁREŇ  
NEW GAS WORKS



# TECHNICKÉ PAMÄTKY TRNAVY INDUSTRIAL MONUMENTS IN TRNAVA

**880 VÝROBNÍ ZÁVOD**  
THE BELT HANGING TO RESEARCH  
FABRIKOVÁ VÝROBA




**881 STARÁ ŽELEZNICÍ STANICE**  
OLD RAILWAY STATION



**882 SELEZNÉ DEPO**  
RAILWAY DEPOT



**883 VEĽKOKAPACITNÝ SKLAD A BLOK PNZZ**  
WAREHOUSE AND PNZZ BLDG



**884 ŽELEZNÉ DEPO**  
RAILWAY DEPOT



**885 ŽELEZNICIA VÝROBNIA**  
RAILWAY MANUFACTURE



**886 ŽELEZNICIA VÝROBNIA**  
RAILWAY MANUFACTURE




**887 ŽELEZNICIA VÝROBNIA**  
RAILWAY MANUFACTURE



**888 ŽELEZNICIA VÝROBNIA**  
RAILWAY MANUFACTURE



**889 ŽELEZNICIA VÝROBNIA**  
RAILWAY MANUFACTURE




**890 ŽELEZNICIA VÝROBNIA**  
RAILWAY MANUFACTURE




**891 ŽELEZNICIA VÝROBNIA**  
RAILWAY MANUFACTURE




**892 ŽELEZNICIA VÝROBNIA**  
RAILWAY MANUFACTURE




**893 ŽELEZNICIA VÝROBNIA**  
RAILWAY MANUFACTURE



**894 ŽELEZNICIA VÝROBNIA**  
RAILWAY MANUFACTURE



**895 ŽELEZNICIA VÝROBNIA**  
RAILWAY MANUFACTURE



**896 ŽELEZNICIA VÝROBNIA**  
RAILWAY MANUFACTURE



**897 ŽELEZNICIA VÝROBNIA**  
RAILWAY MANUFACTURE




**898 ŽELEZNICIA VÝROBNIA**  
RAILWAY MANUFACTURE







195. Erb Revúcej



196. Erb Špišskej Novej Vsi






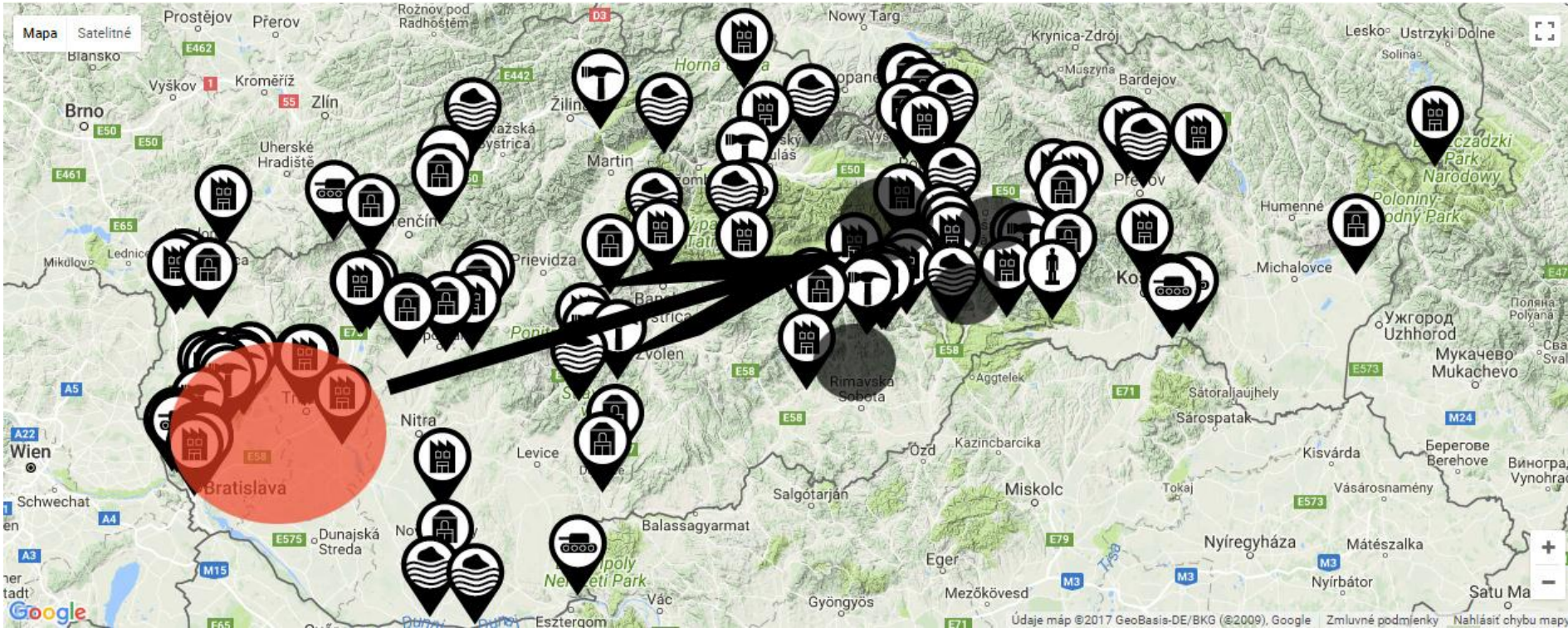
















The image features a topographic map of the Prešov region in Slovakia. The map is rendered in shades of gray and green, showing terrain contours and various towns. Several icons are placed on the map: a factory icon near Hanysovice nad Topľou, a building icon near Krmpot, a person icon near Háj, and a building icon near Košice. The text 'VÝCHOD NIE JE DIERA!' is overlaid in large, white, bold, sans-serif font across the center of the map.

# VÝCHOD NIE JE DIERA!