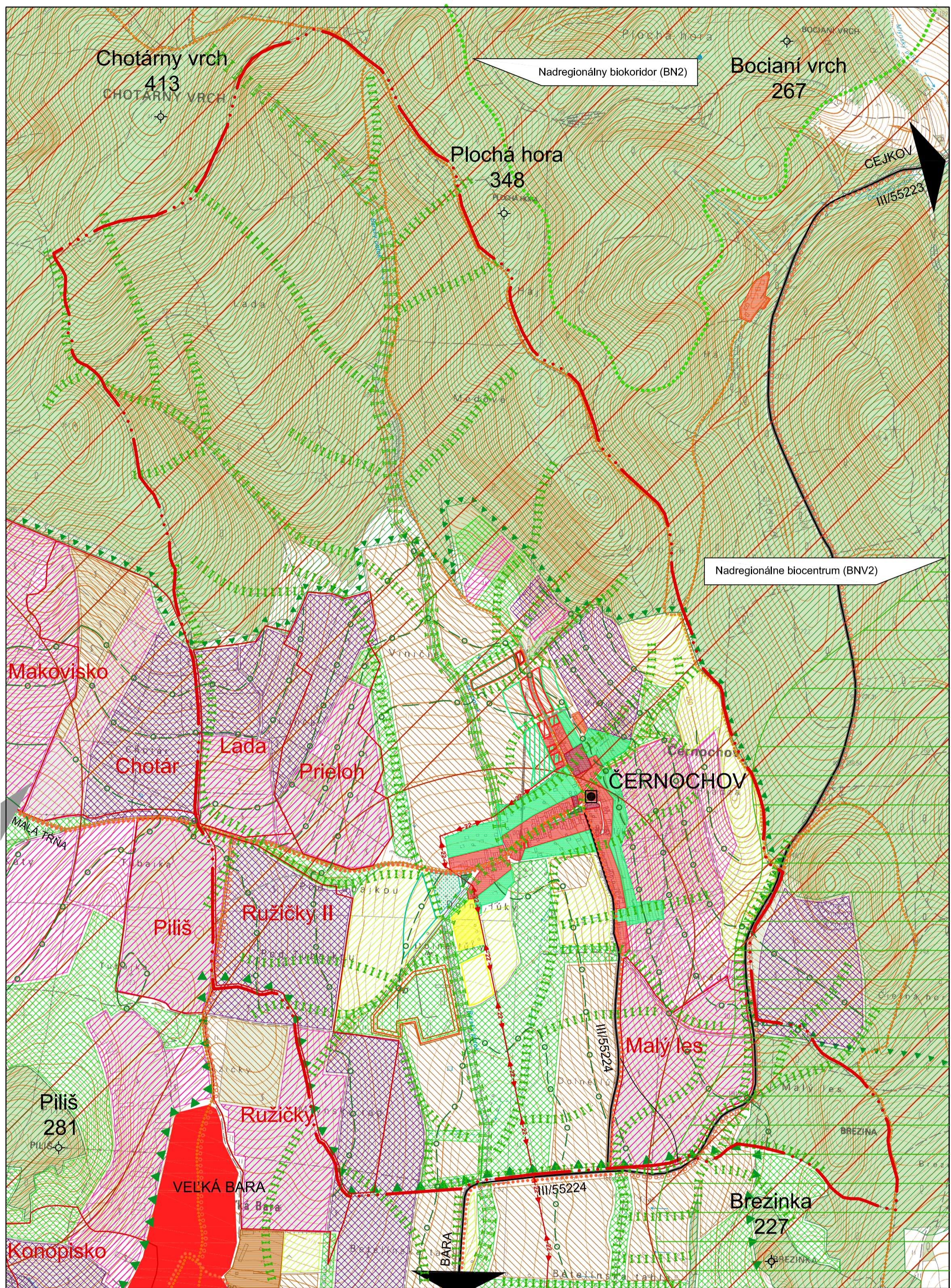



# ČERNOCHOV

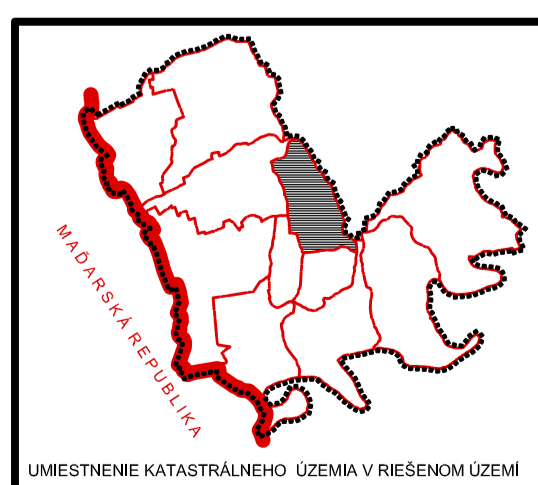



## LEGENDA:

STAV	NÁVRH	VÝHLAD	
			Plochy obytné zástavby
			Plochy občianskej vybavenosti
			Plochy cintorinov
			Športové plochy
			Plochy podnikateľských aktivít
			Plochy hospodárskeho dvora a pod. činnosti spojených s poľnohospodárstvom
			Plochy cestovného ruchu a agroturistiky
			Plochy hospodárskej zelene na pozemkoch rodinných domov (záhrady, sady, príp. vinohrady) a izolačná zeleň
			Parková, historická a významná verejná zeleň
			Golfové ihriská a podobné rekreačné plochy bez výstavby objektov
			Miestne hydričné biokoridory (vodné toky a smer odtoku dažďových vôd)
			Protierozívna zeleň, smer orby, smer vysádzania vinohradov (schématické značenie, upresní sa v MÚSES)

## POZNÁMKA:

Zvyšná časť legendy vrátane regulatívov sa nachádza vo výkrese č. 3 tejto štúdie



NÁZOV DOKUMENTÁCIE	URBANISTICKO- KRAJINÁRSKA ŠTÚDIA TOKAJSKEJ VINOHRADNÍCKEJ OBLASTI	
OBSTARÁVATEL	: Košický samosprávny kraj	
ZODPOVEDNÝ PROJEKTANT	: Ing. arch. Mariana Šímková, autorizovaný architekt	
ODBORNÝ PROJEKTANT	: Ing. Blanka Barnová, krajinný architekt	
MIERKA :	DÁTUM :	FORMÁT :
M = 1: 10 000	December 2011	6 x A4
NÁZOV VÝKRESU	: <b>Návrh revitalizačných opatrení na katastrálnom území obce ČERNOCHOV</b>	
	Č. VÝKRESU :	<b>4.06</b>