

# Obnova mokradí a návrat k extenzívnemu pasienkárstvu – riešenia nielen pre ochranu prírody

Matej Repel

Slovenská ornitologická spoločnosť/BirdLife Slovensko






# VODA



## Boňany, Bécsi tó



## Bačka, Nagy tó



09/06/2022



Project co-funded by European Union funds (ERDF, IPA)



## Ižkovce, Halov a Pohola









date

Project co-funded by European Union funds (ERDF, IPA)







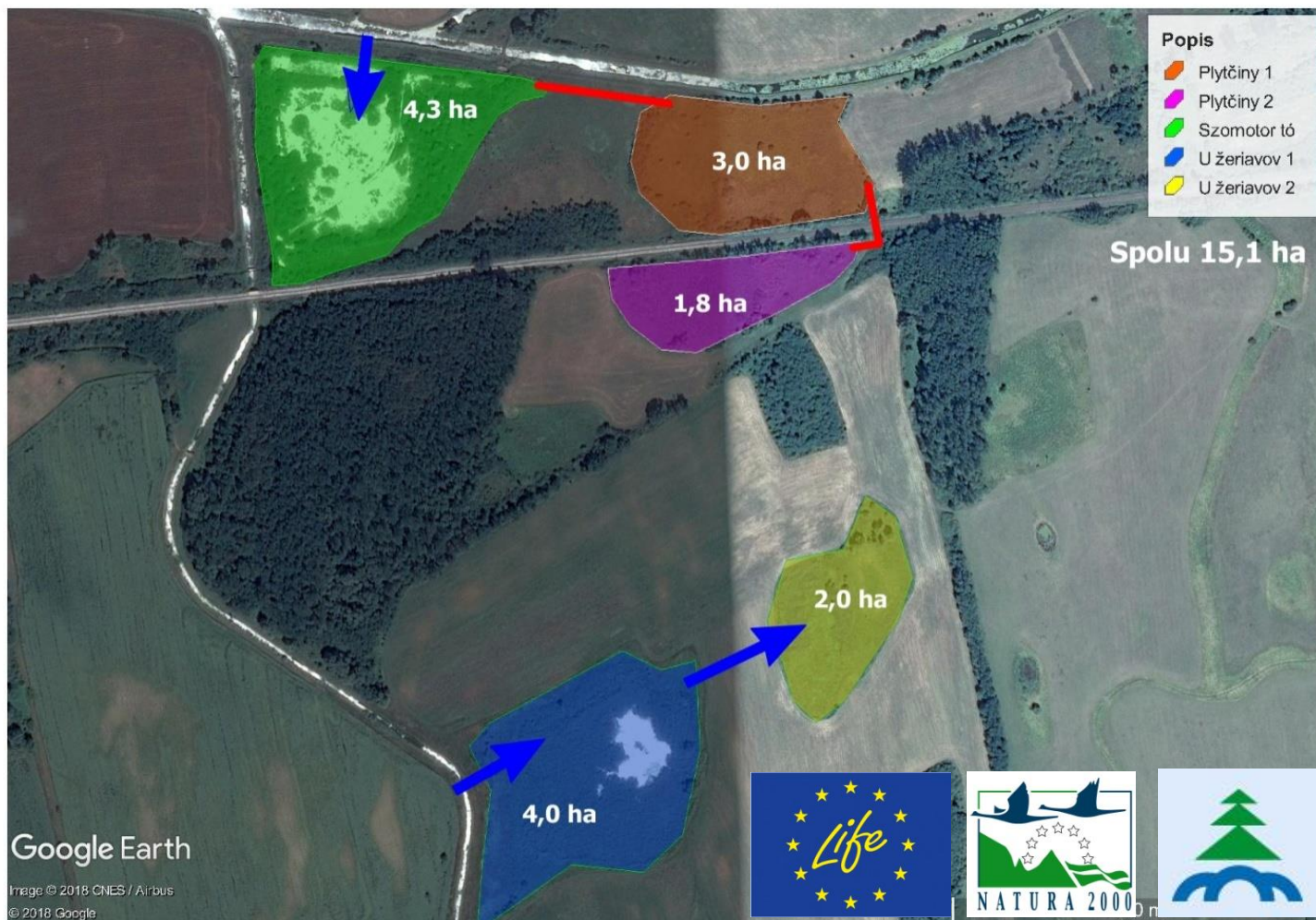




## Zatín, Svinice, Rad, Hrušov - Tice



## Somotor – sútok, prečerpávanie








## Prehĺbenie Véki tó a Király tó













Lokalita	Rozloha (ha)	Lokalita	Rozloha (ha)
<b>zrealizované</b>	Bešiansky polder, stavidlo Beša2	<b>v realizácii alebo pláne</b>	NPR Senianske rybníky, 1. etapa
	Čičarovce, stavidlo		Nápustný kanál rybníčnej sústavy
	Senné juh, stavidlo na kanáli O2		Ostrovik, prehĺbenie mokradí
	Iľňačovce, stavidlo na kanáli K23		Ostrovik, 2. etapa
	NPR Senianske rybníky, 1. etapa		
	Ostrovik, 1. etapa		
	Pohola, Ižkovce		
	Halov, Ižkovce		
	Gorbe tó, Vojčiansky kanál		
	Gutmanov dvorec, Vojčiansky kanál		
	Szomotor tó, Strážne		
	Plytčiny A, Strážne		
	Plytčiny B, Strážne		
	U žeriavov A, Strážne		
	U žeriavov B, Strážne		
	U žeriavov C, Strážne		
	Petence, Sv. Mária		
	Paptová, Sv. Mária		
	Mosó tó, Boňany		
	Tíce, Hrušov		
	Tíce, Rad		
	Zompod, Somotor		
	Mŕtvy Bodrog, Somotor		
	Ököri tó, Somotor		
	Véki tó, Vojka		
	Király tó, Boňany		
PR Veľké jazero, Vojka			
<b>Zrealizované</b>	<b>2317,8 ha</b>		
<b>V realizácii, príprave alebo pláne</b>	<b>1034,0 ha</b>		
<b>Celkom</b>	<b>3112,0 ha</b>		





# PÔDA










LIFE projekt „Obnova mokradí a ochrana vtáctva v CHVÚ Poiplie, Horná Orava a Senianske rybníky na Slovensku“



BirdTour: Cezhraničný rozvoj ekoturizmu založenom na Bird-watching-u v osobitne chránených územiach











Ďakujem za pozornosť