

# ŤAŽKOSTI A PREKÁŽKY PRI IMPLEMENTÁCII VODOZÁDRŽNÝCH OPATRENÍ

## 1. STAVEBNÝ ZÁKON č. 50/1976



## 2. NEVYSPORIADANÉ MAJETKOPRÁVNE VZŤAHY



## 3. RIADIACE ORGÁNY - MINISTERSTVÁ



## RIEŠENIE Č.1 NOVELA - STAVEBNÝ ZÁKON Č. 50/1976

**Jasná definícia protipovodňových a vodozadržných opatrení s presne stanovenými postupmi a procesmi, ktoré zjednodušia povoľovanie týchto „STAVIEB,,**






## RIEŠENIE Č.2: POZEMKOVÉ ÚPRAVY - KOMPLEXNÉ

**KOMPLEXNÝ NÁSTROJ NA RIEŠENIE ROZDROBENOSTI POZEMKOVÉHO  
VLASTNÍCTVA, REVITALIZÁCIU KRAJINY A ROZVOJA VIDIEKA**

**148 parciel – cca 888 vlastníkov**



**21 parciel – 21 vlastníkov**



## **SLOVENSKO – 3 559 katastrálnych území**

### **v 3 103 katastrálnych územiach neprebehli pozemkové úpravy**

*(8,4 milióna vlastníckych parciel, 4,4 milióna evidovaných vlastníkov pozemkov 100,7 milióna spoluvlastníckych vzťahov, priemerný počet spoluvlastníkov na 1 parcelu je 11,93, jeden vlastník v priemer vlastní 22,74 parciel)*

**V 431 katastrálnych územiach ukončené pozemkové úpravy – LEN 12%**

(v 56 k.ú. sa zrealizovali spoločné zariadenia a opatrenia)

**Za roky 2009 - 2020 – 0 PPÚ (vyčlenené prostriedky v sume 86 mil. eur)**

**od roku 2021 v 120 kat. územiach prebiehajú pozemkové úpravy - ukončenie v roku 2023/24**

V niekoľkých strategických dokumentoch sa spomína dôležitosť a potreba vykonania

### **Projektu pozemkových úprav**

**Program rozvoja vidieka na roky 2014 – 2020, Programové vyhlásenie vlády SR 2021-2024**

**Návrh opatrení na urýchlené vykonanie pozemkových úprav v SR – 2019**

**Vláda sa zaviazala každý rok vyčleniť zo štátneho rozpočtu 30 mil. eur na realizáciu PPÚ v 120 katasr. územiach**





## RIEŠENIE Č.3: ZLEPŠENIE KOMUNIKÁCIE MEDZI JEDNOTLIVÝMI ŠTÁTNYMI ÚRADMI – INŠTITÚCIAMI ROZHODOVANIE – RÝCHLE, PROFESIONÁLNE A ODBORNÉ

NÁVRH RIEŠENÍ PRE MOŽNOSŤ IMPLEMENTÁCIE SCHVÁLENÝCH STRATEGICKÝCH DOKUMENTOV ZO STRANY ŠTÁTNYCH ÚRADOV A INŠTITÚCIÍ

| E-mail  | E-schránka   |
|---|--|
| <br><b>KOMUNIKÁCIA</b><br>Doplnkový nástroj na komunikáciu s úradmi  | <br><b>KOMUNIKÁCIA</b><br>Oficiálny nástroj na komunikáciu s úradmi   |
| <br><b>IDENTITA<br/>           OSOBY/INŠTITÚCIE</b><br>Negarantuje overenie identity odosielateľa/adresáta     | <br><b>IDENTITA<br/>           OSOBY/INŠTITÚCIE</b><br>Garantuje overenie identity odosielateľa/adresáta    |
| <br><b>DORUČENIE ÚRADNÉHO<br/>           DOKUMENTU</b><br>Dokument s právnyimi účinkami je nutné zaslať poštou | <br><b>DORUČENIE ÚRADNÉHO<br/>           DOKUMENTU</b><br>Umožňuje doručenie dokumentu s právnyimi účinkami |
| <br><b>PODPIS</b><br>Nemá nástroj na podpisovanie  | <br><b>PODPIS</b><br>Pripojenie podpisu s platnosťou úradného osvedčenia                                  |
| <br><b>PRIHLASOVANIE</b><br>Meno a heslo   | <br><b>PRIHLASOVANIE</b><br>Bezpečnostný osobný kód a šifrovanie v občianskom preukaze                    |



## **AKČNÝ PLÁN PROGRAMU OBNOVY KRAJINY KOŠICKÉHO KRAJA (2019)**

**ROZPOSLANÁ INFORMÁCIA O EXISTENCII UVEDENÉHO DOKUMETU A POŽIADAVKY IMPLEMENTÁCIE UVEDENÝCH OPATRNEÍ V TOMTO DOKUMENTE SPRACOVATEĽOM PPÚ (v KSK - 2021)**

**SPRACOVATEĽ PPÚ ZAPRACUJE POŽIADAVKU DEFINOVANÚ V TOMTO STRATEGICKOM DOKUMENTE DO PPÚ**  
*(Cieľom je zrealizovať v štruktúrach lesnej, poľnohospodárskej a urbanizovanej krajine (Gemera) opatrenia v objeme 7,1 mil. m<sup>3</sup>, aby tieto štruktúry dokázali cyklicky zbierať dažďovú vodu, aby sa doplňovali zásoby pôdných a podzemných vôd, nasycovali pramene, znižovala sa erózna činnosť)*

**ODBOR OPRAVNÝCH PROSTRIEDKOV NÁVRH SPRACOVATEĽA V ZMYSLE UVEDENÉHO DOKUMENTU ZAMIETNE**

*Po preskúmaní predloženého návrhu VZFUU orgán ochrany PP zistil, že novo navrhované verejné zariadenie a opatrenie - malá vodná nádrž vo výmere 2,5 ha je navrhnutá na poľnohospodárskej pôde mimo zastavaného územia obce, ktorá nebola územným plánom určená na iné ako poľnohospodárske účely. Zároveň navrhované verejné zariadenie a opatrenie nezodpovedá schválenému funkčnému využitiu lokality.*



# LEGENDA:

## OSÍDLLENIE:

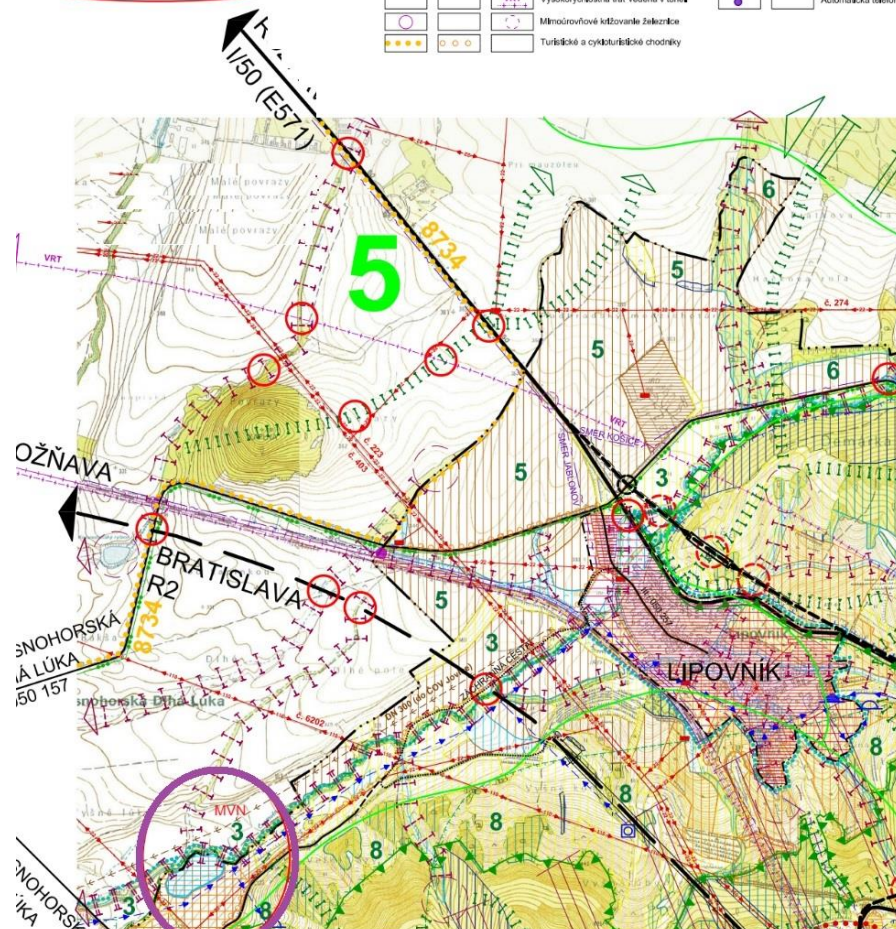
| STAV     | NÁVRH    | OPIS                                       |
|----------|----------|--|
| [Symbol] | [Symbol] | Hranica katastrálneho územia obce Lipovník |
| [Symbol] | [Symbol] | Hranica zastavaného územia obce k 1.1.1990 |
| [Symbol] | [Symbol] | Flochy osídlenia                           |
| [Symbol] | [Symbol] | Flochy rekreácie                           |
| [Symbol] | [Symbol] | Flochy výroby a skladov                    |
| [Symbol] | [Symbol] | Flochy podnikohospodárskej výroby          |
| [Symbol] | [Symbol] | Vodné plochy                               |

## DOPRAVA:

| STAV     | NÁVRH    | VÝHLAD   | OPIS  |
|----------|----------|----------|---|
| [Symbol] | [Symbol] | [Symbol] | Rýchlostná cesta R2 - tunelový variant        |
| [Symbol] | [Symbol] | [Symbol] | Cesta I. triedy I/50 (E571)                   |
| [Symbol] | [Symbol] | [Symbol] | Cesty III, tržby a dškňbň miestne komunikácie |
| [Symbol] | [Symbol] | [Symbol] | Mínorovňové kľžované cesty                    |
| [Symbol] | [Symbol] | [Symbol] | Jednokoleňová železnica                       |
| [Symbol] | [Symbol] | [Symbol] | Jednokoleňová železnica vedená v tuneli       |
| [Symbol] | [Symbol] | [Symbol] | Vysokorychlostná trať                         |
| [Symbol] | [Symbol] | [Symbol] | Vysokorychlostná trať vedená v tuneli         |
| [Symbol] | [Symbol] | [Symbol] | Mínorovňové kľžované železnice                |
| [Symbol] | [Symbol] | [Symbol] | Turistické a cykloturistické chodníky         |

## TECHNICKÁ INFRAŠTRUKTÚRA:

| STAV     | NÁVRH    | OPIS  |
|----------|----------|---|
| [Symbol] | [Symbol] | Vysokotlaký plynovod                        |
| [Symbol] | [Symbol] | Regulačná stanica pľ                        |
| [Symbol] | [Symbol] | Vedenie elektrickej en (návrh na kabeľžaku) |
| [Symbol] | [Symbol] | Vedenie elektrickej en (návrh na kabeľžaku) |
| [Symbol] | [Symbol] | Transformovne 220/0                         |
| [Symbol] | [Symbol] | Diálkovej telekomunik                       |
| [Symbol] | [Symbol] | Diálkovej telekomunik (Rozžava - Košice)    |
| [Symbol] | [Symbol] | Diálkovej telekomunik (Rozžava - Jasňonov)  |
| [Symbol] | [Symbol] | Automatická telefón                         |



Project co-funded by European Union funds (ERDF, IPA)





## **VYJADRENIE SLOVENSKEHO VODOHOSPODÁRSKEHO PODNIKU a.s. K NAVRHOVANÉMU OPATRENIU MALEJ VODNEJ NÁDRŽE**

SVP, š. p., Povodie Hrona konštatuje, že nemá pripomienky k navrhnutým krajinným prvkom a opatreniam navrhnutých v rámci MÚSES pre potreby pozemkových úprav.

Návrh VZFUÚ obsahuje aj návrh na vybudovanie malej vodnej nádrže (ďalej „VN“) na ľavom brehu vodohospodársky významného vodného toku Čremošná približne v rkm 8,200. Návrh je prevzatý z územného plánu obce Lipovník.

SVP, š. p., Povodie Hrona konštatuje, že navrhovaná malá VN nie je súčasťou výhľadových investičných zámerov nášho podniku, nebudeme sa finančne podieľať na jej príprave, výstavbe a prevádzke, ani túto nádrž neprevezme do nášho majetku. Bez poznania technických parametrov malej VN a príslušných hydrologických údajov nie je možné objektívne zhodnotiť, či bude navrhovaná malá VN slúžiť svojmu účelu (účel malej VN taktiež nie je v Návrhu VZFUÚ Lipovník definovaný).

S pozdravom,

Prílohy:

Kópia:

SVP OZ BB – OVHPD  
SVP OZ BB – OSM


SLOVENSÝ VODOHOSPODÁRSKY PODNIK,  
štátny podnik  
Povodie Hrona, odštepny závod  
Partizánska cesta 69  
974 98 Banská Bystrica (02)





## **OP KŽP – Vodozádržné opatrenia v intraviláne obce**

**Vodozádržné opatrenia v obci Jablonov nad Turňou**



**Projekt podaný: 31.7.2019**

**Výzva na doplnenie: 3.10.2019**

**Projekt vyhodnotený: 22.4.2021 - NESCHVÁLENÝ**

**630 DNÍ**

**Celkový rozpočet projektu (2019): 549 371,57 eur**

**Projektová dokumentácia: 24 450,- eur**





## ODOVODNENIE

Projekt nie je v súlade s **intervenčnou stratégiou OP KŽP** v danej oblasti – **263 strán**

Navrhované vodozadržné opatrenia musia byť v súlade s aktuálnou **Stratégiou adaptácie Slovenskej republiky na nepriaznivé dôsledky zmeny klímy** – **145 strán**

**Kritériá pre výber projektov OP KŽP32 aktualizácie (od podania projektu)** – **65 strán**

**Kritériá pre výber projektov OP KŽP, verzia 2.3 – platnosť od 16. 12. 2021**

Archív

Kritériá pre výber projektov OP KŽP, verzia 2.2 – platnosť od 29. 09. 2020

Kritériá pre výber projektov OP KŽP, verzia 2.1 – platnosť od 12. 07. 2017

Kritériá pre výber projektov OP KŽP, verzia 2.0 – platnosť od 11. 04. 2016

Kritériá pre výber projektov OP KŽP, verzia 1.0



## **Príručka k oprávnenosti výdavkov pre DOP OP KŽP - 5 aktualizácii (od podania projektu) - 48 strán**

PRÍRUČKA K OPRÁVNENOSTI VÝDAVKOV

Zverejnené: 29. októbra 2021

Zdieľanie:  

**Príručka k oprávnenosti výdavkov pre DOP OP KŽP, verzia 2.7 – účinnosť od 29. 10. 2021**

**Príručka k oprávnenosti výdavkov pre DOP OP KŽP, verzia 2.7, sledovanie zmien**

*zverejnené 29.10.2021*

Príručka k oprávnenosti výdavkov pre DOP OP KŽP, verzia 2.6 – účinnosť od 15. 06. 2021

Príručka k oprávnenosti výdavkov pre DOP OP KŽP, verzia 2.6, sledovanie zmien

*zverejnené 15. 06. 2021*

Príručka k oprávnenosti výdavkov pre DOP OP KŽP, verzia 2.5 – účinnosť od 27. 11. 2020

Príručka k oprávnenosti výdavkov pre DOP OP KŽP, verzia 2.5, sledovanie zmien

*zverejnené 27. 11. 2020*

Príručka k oprávnenosti výdavkov pre DOP OP KŽP, verzia 2.4 – účinnosť od 13. 12. 2019

Príručka k oprávnenosti výdavkov pre DOP OP KŽP, verzia 2.4, sledovanie zmien

*zverejnené 13. 12. 2019*

Príručka k oprávnenosti výdavkov pre DOP OP KŽP, verzia 2.3 – účinnosť od 26. 11. 2019

Príručka k oprávnenosti výdavkov pre DOP OP KŽP, verzia 2.3, sledovanie zmien

*zverejnené 26. 11. 2019*

Príručka k oprávnenosti výdavkov pre DOP OP KŽP, verzia 2.2 – účinnosť od 06. 06. 2019

Príručka k oprávnenosti výdavkov pre DOP OP KŽP, verzia 2.2, sledovanie zmien

*zverejnené 06. 06. 2019*

**Kritériá pre výber projektov – OP KŽP - 68 strán**

**SPOLU: 589 STRÁN**

Project co-funded by European Union funds (ERDF, IPA)





**ĎAKUJEM ZA POZORNOSŤ.**

**Slavomír Zubriczky**

